

7. Uzgodnienie z Fiberhost S.A. nr WTINEA-10460 z dnia 08.10.2024 r. Fiberhost.

WTINEA – 10460

Wysogotowo, 08.10.2024 r.

**BIURO PROJEKTOWO – KONSULTINGOWE
MKM – Projekt inż. Marcin Kuciak
ul. Długa 14/6
61-850 Poznań**

Dotyczy: „Budowa drogi nr 376563P w Cichej Górze”

**Fiberhost S. A. Wysogotowo,
Wierzbowa 84, 62-081 Przeźmierowo**

informuje w odpowiedzi na Państwa wiadomość z dnia 30.09.2024 r.,
że na dzień 08.10.2024 r. na projektowanym obszarze nie posiada infrastruktury technicznej będącej
w kolizji z opracowywanym projektem.

Uzgodniono przesłany projekt.

Przy natrafieniu w trakcie wizji lokalnej dokonywanej przez projektanta lub podczas robót ziemnych,
na urządzenia Fiberhost S. A. nie naniesione na podkład mapowy, należy je zabezpieczyć i powiadomić Fiberhost S. A.
(tel. 61 222 22 11, fax 61 222 11 11) w celu ustalenia trybu dalszego postępowania.

**Odpowiadając na powyższe pismo proszę o odniesienie się do sygnatury naszego
dokumentu.**

Z poważaniem,

Julia Pakuła Elektronicznie podpisany przez
Julia Pakuła
Data: 2024.10.08 09:05:13 +02'00'

Fiberhost S.A.
Wysogotowo, ul. Wierzbowa 84
62-081 Przeźmierowo
NIP 7791002618 REGON 630239680
KRS 0000056936

Sprawę prowadzi:
Network Agreement Specialist
Julia Pakuła
e-mail: uzgodnienia@fiberhost.com.pl
tel. 732 454 794

fiberhost.com

Fiberhost S.A.

WYSOGOTOWO
ul. Wierzbowa 84
62-081 Przeźmierowo

KRS: 0000056936
Sąd Rejonowy Poznań
- Nowe Miasto i Wilda
w Poznaniu, VIII Wydział
Gospodarczy

NIP: 7791002618,
REGON: 630239680
Kapitał zakładowy:
834 500,00 zł
BDO: 000010971

8. Uzgodnienie z Operatorem WSS Sp. z o.o. nr WTWSS-199 z dnia 08.10.2024r.



WTWSS-199

Wysogotowo, 08.10.2024 r.

Do: **BIURO PROJEKTOWO – KONSULTINGOWE**
MKM – Projekt inż. Marcin Kuciak
ul. Długa 14/6
61-850 Poznań

Temat: **„Budowa drogi nr 376563P w Cichej Górze”**

W odpowiedzi na Państwa wiadomość z dnia 30.09.2024 r. Spółka **Operator WSS Sp. z o.o.** Wysogotowo, ul. Wierzbowa 84, 62-081 Przeźmierowo informuje, iż na dzień 08.10.2024 r., na projektowanym obszarze nie występuje infrastruktura WSS będąca w kolizji z opracowywanym projektem. Uzgodniono przesłany projekt.

W przypadku odkrycia w trakcie robót ziemnych urządzeń telekomunikacyjnych należących do WSS S.A. nienaniesionych na planie należy je zabezpieczyć i powiadomić upoważnionego przedstawiciela WSS S.A.

z wyrazami szacunku

Julia Pakuła

Elektronicznie podpisany przez
Julia Pakuła
Data: 2024.10.08 09:04:44 +02'00'

Operator WSS Sp. z o.o.
Wysogotowo, ul. Wierzbowa 84
62-081 Przeźmierowo
NIP:7781460006, REGON 301007259
KRS 0000321206

Sprawę prowadzi:
Julia Pakuła
Tel: 732 454 794
e-mail: uzgodnienia@fiberhost.com.pl

Operator WSS spółka z o.o.
ul. Wierzbowa 84, 62-081 Wysogotowo

REGON 301007259

NIP 7781460006

operatorwss.pl

9. Uzgodnienie z Polską Spółką Gazownictwa sp. z o.o. Oddział Zakład Gazowniczy w Poznaniu nr PSGPO.ZMSM.763.5000.114212.24 z dnia 26.11.2024r.



Polska Spółka Gazownictwa sp. z o.o.
Oddział Zakład Gazowniczy w Poznaniu
Za Groblą 8, 61-860 Poznań
tel. (61) 8545-100

Sekcja Ewidencji Majątku i Uzgodnień
uzgodnienia.poznan@psgaz.pl

Biuro Projektowo-Konsultingowe
MKM PROJEKT inż. Marcin Kuciak
Długa 14 m. 6
61-850 Poznań

W/ znak:
N/ znak: PSGPO.ZMSM.763.5000.114212.24

z dnia 19-11-2024
z dnia 26-11-2024

Lokalizacja przedsięwzięcia:

Województwo: **wielkopolskie** Gmina: **Nowy Tomyśl** Miejscowość: **Cicha Góra dz. 17, 40**

dotyczy: **Budowy drogi nr 376563P**

Szanowni Państwo,

nawiązując do otrzymanego pisma w sprawie jw. informujemy, że w rejonie przedmiotowego zadania PSG sp. z o.o. Oddział Zakład Gazowniczy w Poznaniu obecnie nie posiada sieci gazowej niskiego ciśnienia i średniego ciśnienia. Do przedstawionego projektu nie wnosimy uwag w zakresie naszej infrastruktury.

W terminie **14 dni** przed rozpoczęciem robót Wykonawca zobowiązany jest zgłosić się do odpowiedniej terytorialnie jednostki eksploatującej w PSG OZG w Poznaniu tj. **Gazowni w Nowym Tomyślu**, ul. Komunalna 4 64-300 Nowy Tomyśl, **tel. 22 444 3333**, gazownia.nowy.tomysl@psgaz.pl w celu powiadomienia o przystąpieniu do prac.

Uzgodnienie dotyczące skrzyżowania z gazociągami wysokiego ciśnienia (mapa ark.1) będzie zawarte w oddzielnym piśmie nr PSGPO.ZMSM.773.5004.101116.24.

Z poważaniem

Kierownik Sekcji Ewidencji Majątku i Uzgodnień



Elektronicznie
podpisany przez
Mateusz Haremski

Załączniki:

- mapa sytuacyjna (ark. 2)

Do wiadomości:

- Gazownia w Nowym Tomyślu

Sprawę prowadzi:

Joanna Kasperuk, tel: (61) 8 545 303

Joanna.Kasperuk Elektronicznie podpisany przez
Joanna.Kasperuk
Data: 2024.11.26 11:14:28 +01'00'

Polska Spółka Gazownictwa sp. z o.o.
ul. Wojciecha Bandrowskiego 16
33-100 Tarnów

Oddział Zakład Gazowniczy w Poznaniu
ul. Za Groblą 8
61-860 Poznań

Sąd Rejonowy dla Krakowa - Śródmieścia w Krakowie,
XII Wydział Gospodarczy KRS
NIP 5252496411 REGON 142739519 KRS 0000374001
Kapitał zakładowy: 10 685 630 000 zł

www.psgaz.pl

10. Uzgodnienie z Polską Spółką Gazownictwa sp. z o.o. Oddział Zakład Gazowniczy w Poznaniu nr PSGPO.ZMSM.773.5004.101116.24 z dnia 5.12.2024r.



Polska Spółka Gazownictwa sp. z o.o.
Oddział Zakład Gazowniczy w Poznaniu
Za Groblą 8, 61-860 Poznań
tel. (61) 8545-100

Sekcja Ewidencji Majątku i Uzgodnień
uzgodnienia.poznan@psgaz.pl

Biuro Projektowo-Konsultingowe
MKM PROJEKT inż. Marcin Kuciak
Długa 14 m. 6
61-850 Poznań

W/ znak:
N/ znak: PSGPO.ZMSM.773.5004.101116.24

z dnia 19-11-2024
z dnia 5-12-2024

Lokalizacja przedsięwzięcia:

Województwo: **wielkopolskie** Gmina: **Nowy Tomyśl** Miejscowość: **Cicha Góra** dz. **17, 40**

dotyczy: Budowy drogi nr 376563P

Szanowni Państwo,
nawiązując do pisma otrzymanego pisma w sprawie jw. uzgadniamy skrzyżowanie drogi z istniejącym gazociągiem wysokiego ciśnienia DN 150 wybudowanym przed rokiem 2001 przy zachowaniu następujących warunków:

1. Przed przystąpieniem do jakichkolwiek prac dokładnie określić rzeczywisty przebieg gazociągu w terenie na podstawie istniejących - zabudowanych nad osią gazociągu słupków znacznikowych oraz przez dokonanie ręcznie przekopów poprzecznych nad osią gazociągu ustalających rzeczywistą trasę gazociągu oraz jego głębokość ułożenia lub wyznaczenie tego lokalizatorem przez uprawnionego geodetę. Informacyjnie podajemy, że głębokość ułożenia gazociągu tj. odległość mierzona od górnej tworzącej rury do powierzchni terenu mieści się w granicach od 0,8 m - 1,4 m.
2. Gazociąg posiada strefę kontrolowaną - zgodnie z Rozporządzeniem Ministra Gospodarki z dnia 26.04.2013 w sprawie warunków technicznych jakim powinny odpowiadać sieci gazowe i ich usytuowanie (Dz. U. poz. 640). W strefach kontrolowanych nie należy wznosić budynków, urządzać stałych składów i magazynów, sadzić drzew oraz nie powinna być podejmowana żadna działalność mogąca zagrozić trwałości gazociągu podczas jego eksploatacji. Skrzyżowanie z gazociągiem w/c należy zabezpieczyć w rurze ochronnej o długości min. 10,0m (po 5,0m na stronę od osi gazociągu) mierząc prostopadłe do osi gazociągu.

Zgodnie z Dz. U. poz. 640 odległość pionowa mierzona od górnej zewnętrznej ścianki gazociągu lub górnej zewnętrznej ścianki rury osłonowej powinna wynosić nie mniej niż 1,0m do powierzchni jezdni, przy czym nie mniej niż 0,5m od spodu konstrukcji nawierzchni.
Minimalna odległość pionowa od gazociągu do dna projektowanego rowu nie może być mniejsza niż 0,5m.
3. Prace w obrębie strefy kontrolowanej należy wykonywać wyłącznie ręcznie i pod nadzorem służb PSG a praca sprzętu mechanicznego zezwolona jest przy zachowaniu min. 5 m licząc od najdalej wysuniętej części sprzętu od osi gazociągu.



4. O terminie przystąpienia do prac w zakresie objętym uzgodnieniem należy powiadomić PSG sp. z o.o - Oddział Zakład Gazowniczy w Poznaniu, 61-860 Poznań ul. Za Groblą 8 - **Dział Stacji i Sieci Gazowej**, nadzor.poznan@psgaz.pl tel. 61-8545-657, -246 co najmniej 14 dni wcześniej celem zabezpieczenia nadzoru.
5. Po dokonaniu wizji lokalnej zastrzegamy sobie prawo wniesienia dodatkowych warunków (poprawek) do niniejszego uzgodnienia.
6. Przed przystąpieniem do prac należy przesłać zlecenie do **Działu Stacji i Sieci Gazowych** na platny nadzór z podaniem:
 - numeru uzgodnienia
 - telefonu, nazwiska osoby odpowiedzialnej za wykonywane prace z ramienia wykonawcy
 - terminu rozpoczęcia prac w miejscu skrzyżowania.
7. Wykonawca zobowiązany jest po wykonaniu robót dostarczyć do Działu Stacji i Sieci Gazowych inwentaryzację powykonawczą skrzyżowania, która winna zawierać:
 - a) mapę papierową z inwentaryzacją przebiegu sieci gazowej wraz z powstałym punktem pomiarowym w miejscu skrzyżowania, wykonaną zgodnie z zaleceniami instrukcji K1 i potwierdzoną oryginalną pieczęcią przez właściwy Ośrodek Dokumentacji Geodezyjno-Kartograficznej.
 - b) mapę cyfrową wygenerowaną w formacie DWG lub DXF w układzie 2000, która powinna zawierać następujące dane:
 - w miejscu skrzyżowania należy podać rzędną góry rury gazociągu i rzędną góry projektowanego uzbrojenia oraz współrzędne początku i końca rury ochronnej (jeżeli taka została zamontowana)
 - miejsce skrzyżowania opisać z podaniem nazwy gminy, obrębu i numeru działki
 - kolorystyka obiektów powinna być zgodna z obowiązującymi standardami mapy cyfrowej
8. Ważność uzgodnienia wynosi dwa lata licząc od daty wystawienia.

Z poważaniem

Załączniki:

- mapa sytuacyjna

Do wiadomości:

- Dział Stacji i Sieci Gazowej

Sprawę prowadzi:

Joanna Kasperuk, tel: (61) 8 545 303







Joanna.Kasperuk

Elektronicznie podpisany przez
Joanna.Kasperuk
Data: 2024.12.05 12:48:26 +01'00'



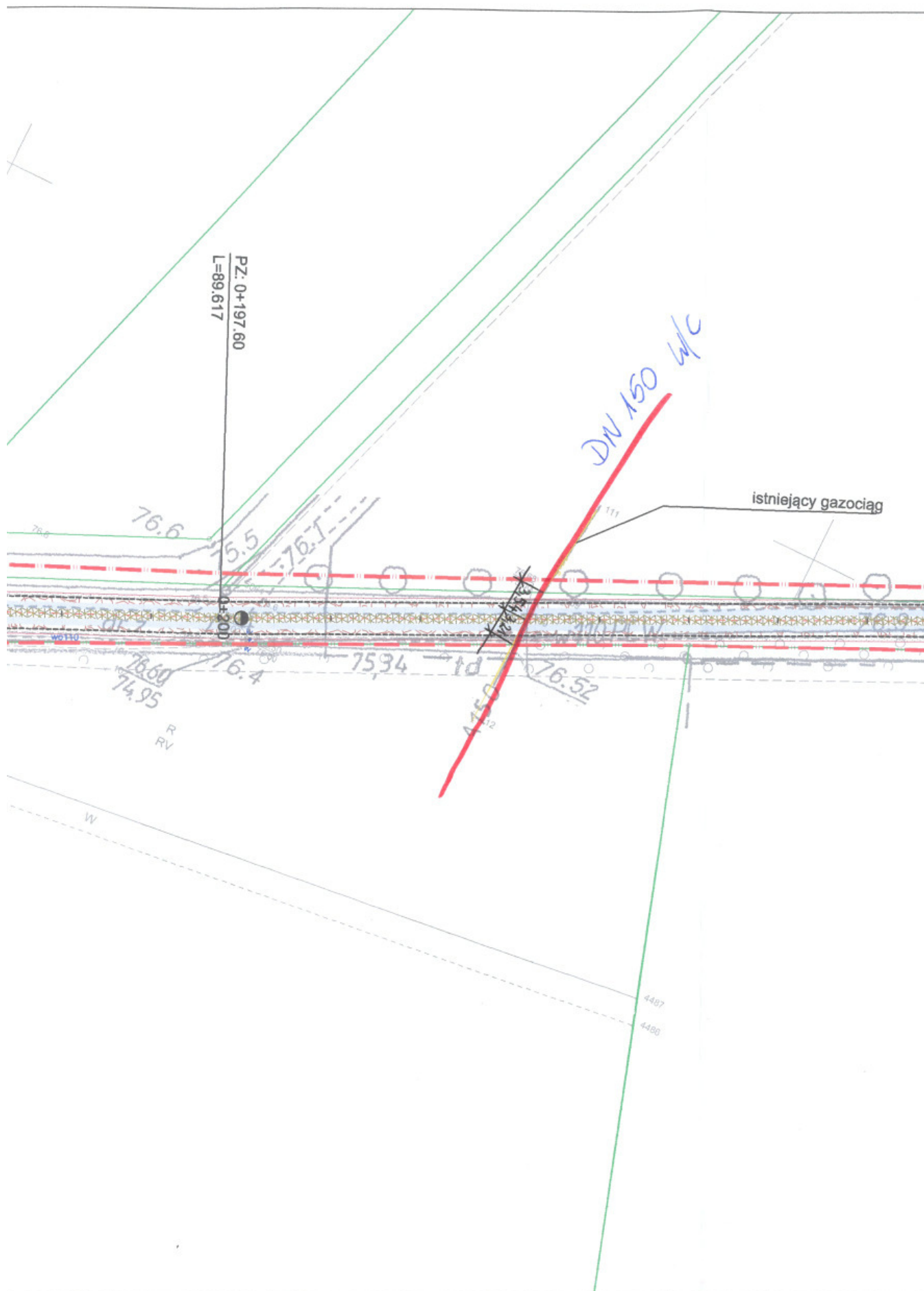
Elektronicznie
podpisany
przez Mateusz
Haremski

LEGENDA:

- - proj. krawężń jezdni
- - proj. krawężń pobocza
- - proj. opornik betonowy 12x25x100 cm (wtopiony)
- - proj. bariera stalowa
-  - proj. nawierzchnia jezdni z płyt betonowych 120x80x16cm
-  - proj. nawierzchnia z kruszywa łamanego
-  - proj. nawierzchnia jezdni z płyt ażurowych 60x40x8cm
-  - nawierzchnia jezdni z betonowej kostki brukowej koloru szarego
-  - nr działek przeznaczonych pod inwestycję
- - zakres inwestycji
-  - drzewa przewidziane do wycinki

Polska Spółka Gazownictwa sp. z o.o.
 Oddział Zakład Gazowniczy w Poznaniu
 Sekcja Ewidencji Majątku i Uzgodnień
 Wykreślono przebieg sieci gazowej wysokiego ciśnienia
 w oparciu o istniejące plany sieci gazowej.
 Uzgodnienie - pismo Nr 493.5004/1041P.14
 Data 5.12.14 podpis
 WAŻNOŚĆ UZGODNIENIA 2 LATA

WYKONAWCA  Biuro Projektowo - Konsultingowe MKM - PROJEKT inż. Marcin Kuciak ul. Długa 14/6 61-850 Poznań tel. 61-415-25-21, 603-054-181	Stadium	PROJEKT BUDOWLANY			
	Tytuł rysunku	PLAN SYTUACYJNY			
INWESTOR Gmina Nowy Tomyśl ul. Poznańska 33 64-300 Nowy Tomyśl	Stanowisko	Imię i nazwisko	Nr uprawnień	Specjalność	Podpis
	Projektant	inż. Marcin Kuciak	WKP/0260/PWOD/08	Projektowanie i kierowanie robotami budowlanymi bez ograniczeń w specjalności drogowej	
	Asystent projektanta	inż. Marianna Krystek	-	-	
	Sprawdzający	mgr inż. Jacek Bromber	WKP/0290/POOD/12	Projektowanie bez ograniczeń w specjalności drogowej	
TEMAT Budowa drogi nr 376563P w Cichej Górze	DATA:	10.2024		SKALA:	1:500
	BRANŻA:	DROGOWA	RYSUNEK NUMER:	2	
			ARKUSZ NUMER:	1	





Polska Spółka Gazownictwa sp. z o.o.
Oddział Zakład Gazowniczy w Poznaniu
Za Groblą 8, 61-860 Poznań
tel. (61) 8545-100

Sekcja Ewidencji Majątku i Uzgodnień
uzgodnienia.poznan@psgaz.pl

Biuro Projektowo-Konsultingowe
MKM PROJEKT inż. Marcin Kuciak
Długa 14 m. 6
61-850 Poznań

W/ znak:
N/ znak: PSGPO.ZMSM.773.5004.101116.1.24

z dnia 19-11-2024
z dnia 13-01-2025

Lokalizacja przedsięwzięcia:

Województwo: **wielkopolskie** Gmina: **Nowy Tomyśl** Miejscowość: **Cicha Góra dz. 17, 40**

dotyczy: Budowy drogi nr 376563P

Szanowni Państwo,

nawiązując do Uzgodnienia Branżowego nr PSGPO.ZMSM.773.5004.101116.24 z dnia 5-12-2024 informujemy, że w pkt. 2 zaistniał błąd dotyczący zabezpieczenia gazociągu w rurze ochronnej o długości min. 10,0m (po 5,0m na stronę od osi gazociągu) pod projektowaną nawierzchnią drogową.

W związku z powyższym prosimy o nie stosowanie rury ochronnej na gazociągu wysokiego ciśnienia DN 150.

Za zaistniałą pomyłkę bardzo przepraszamy.

Z poważaniem

Do wiadomości:
- Dział Stacji i Sieci Gazowej

Kierownik Sekcji Ewidencji Majątku i Uzgodnień



Elektronicznie
podpisany przez
Mateusz Haremski

Sprawę prowadzi:
Joanna Kasperuk, tel: (61) 8 545 303

Joanna.Kasperuk Elektronicznie podpisany przez
Joanna.Kasperuk
Data: 2025.01.13 13:17:35 +01'00'